


VCIM-TRACKING (測位情報クラウドサービス)

マルチ GNSS 端末 (準天頂衛星トラッキングサービス) を利用して
毎秒得られる**高精度**の測位情報入手できる (誤差 **2m 程度**)

「みちびき」衛星から**サブメートル級補正信号**を受け取れる!
 受信機は**簡単に設置可能**でアンテナの必要なし



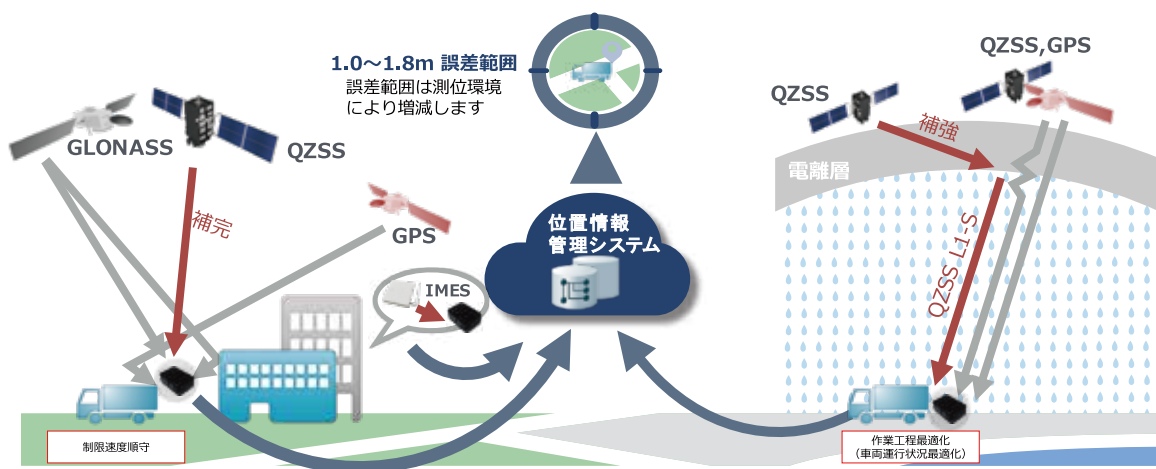
みちびき利用



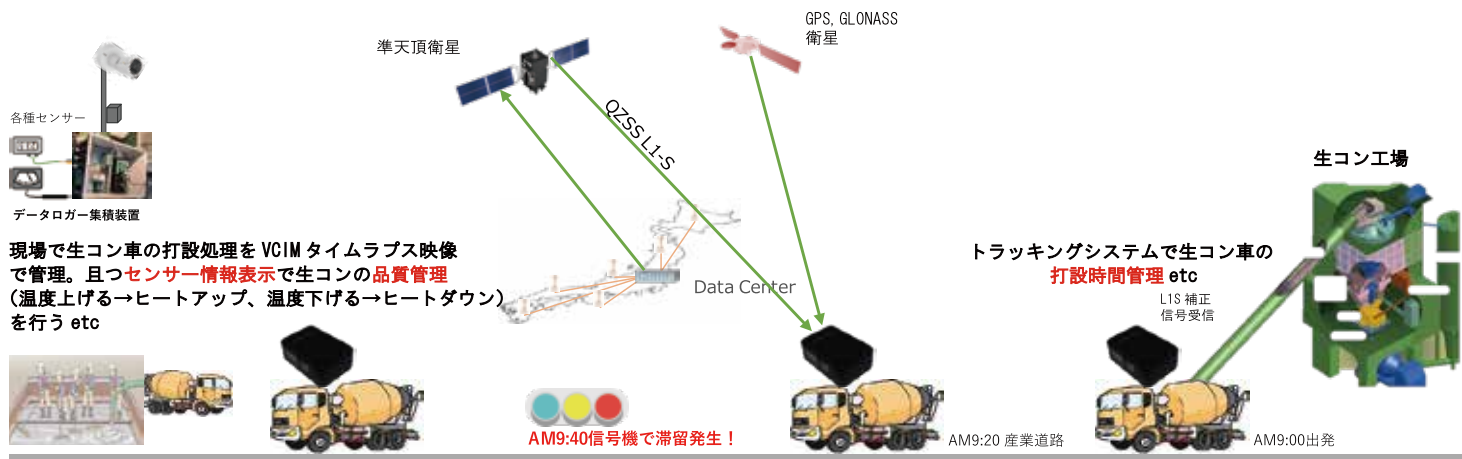
受信機イメージ

屋外測位: GPS, GLONASS, QZSS
 屋内測位: IMES

QZSS L1-S補強信号を利用して位置測位誤差の補正をしています。(測位補強対応)



コンクリート打設管理イメージ



現場で生コン車の打設処理を VCIM タイムラプス映像で管理。且つ**センサー情報表示**で生コンの**品質管理** (温度上げる→ヒートアップ、温度下げる→ヒートダウン)を行う etc



製造元



スリーフィールズ株式会社
 〒164-0013
 東京都中野区弥生町 2-41-17 TC1C24号室
 TEL 03-6304-8150 FAX 03-6304-8151
<https://www.3f.l.s.jp>

販売元



第一電子株式会社 東京ITグループ
 〒108-0073
 東京都港区三田 2-7-7 芳和三田綱坂ビル 1 階
 TEL 03-5419-6761 FAX 03-5419-6762
<https://www.ddk.ne.jp/publics/index/187>